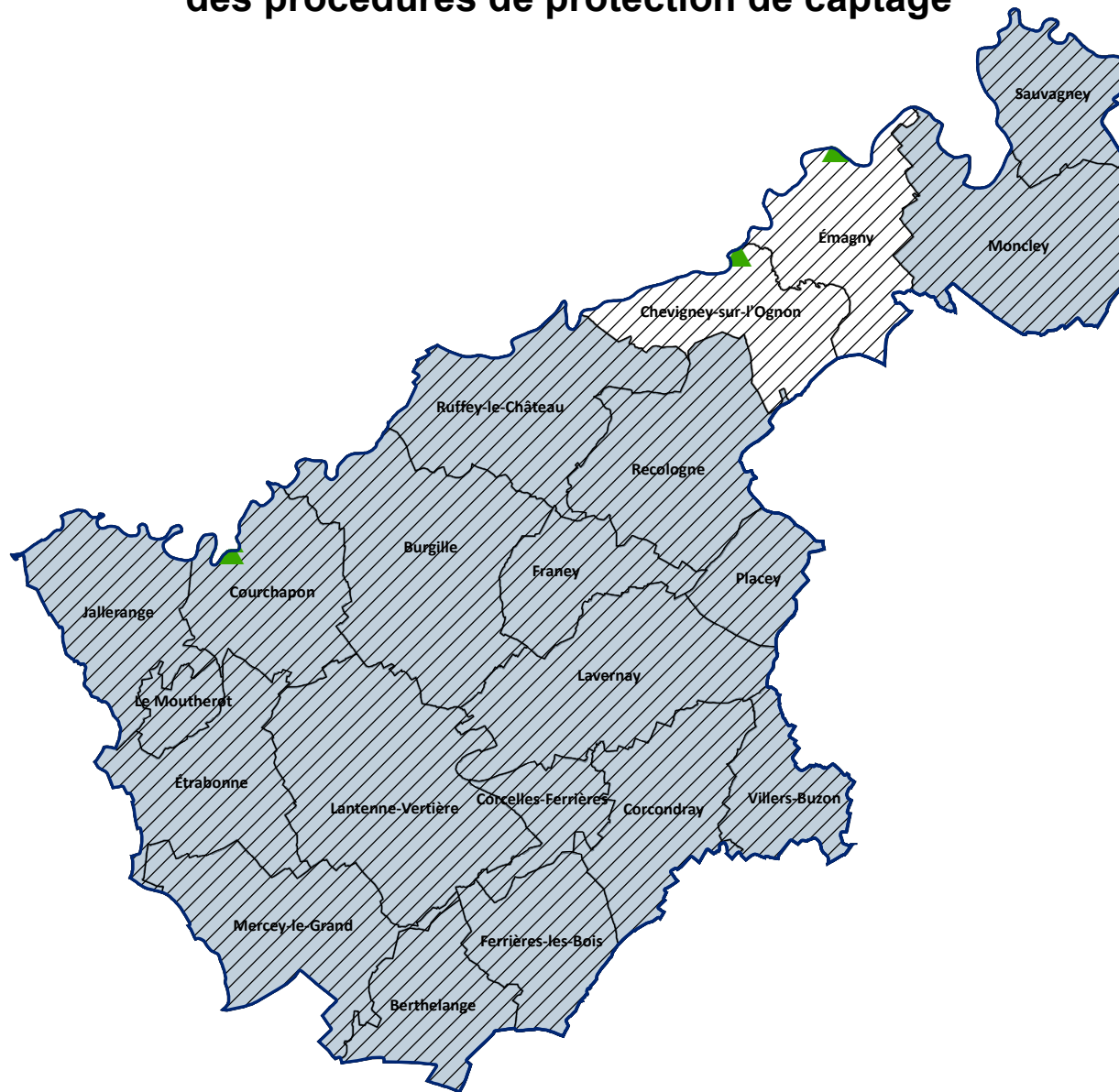






# Val Marnaysien





## Etudes et Diagnostics AEP & Etat d'avancement des procédures de protection de captage



### Etat d'avancement du diagnostic AEP

-  Fait
- Syndicats d'eau potable**
-  SIE DU VAL DE L'OGNON
-  Contour EPCI (1)
-  Communes

### Etat d'avancement procédure de protection de captage

-  30% (Etudes préalables faites)
-  50% (Avis hydrogéologue agréé donné)
-  80% (Enquête publique réalisée)
-  100% (Captage réglementaire protégé)

©IGN 2017, Département du Doubs.

bolech, le 11/10/2017

\\chinook\Metiers\Pilotage\Zonages géographiques\EPCI Contrats Territoire\projets\carte A4 Paysage DiagAEP et Captage EPCI.mxd

0 0,5 1 2 Kilomètres

