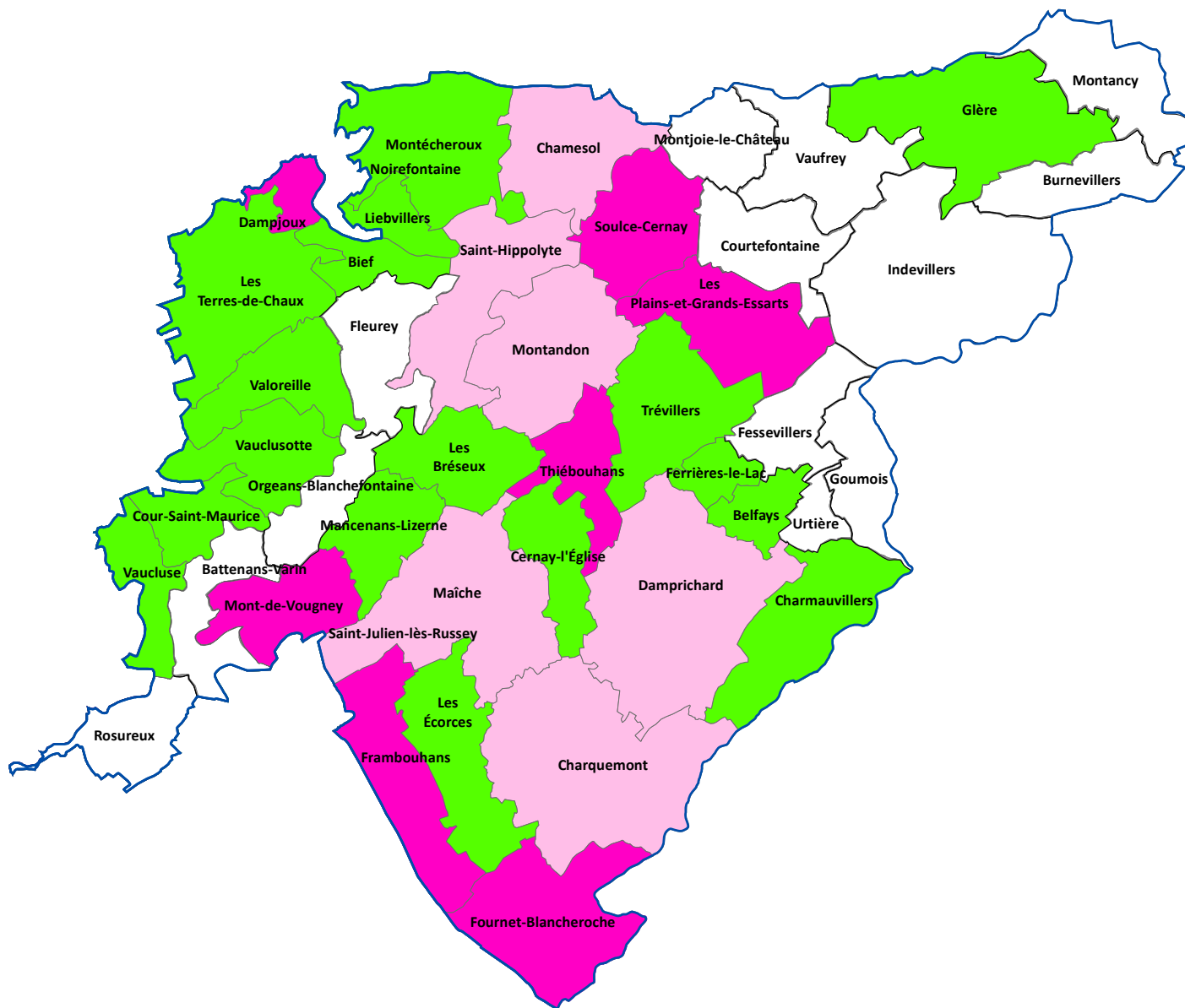







# Pays de Maiche

## Etat d'avancement des documents d'urbanisme au 1er Juillet 2017.



-  Contour EPCI
-  Limites communales

- Etat d'avancement des documents d'urbanisme
-  Aucun doc d'urbanisme
  -  Carte communale en cours
  -  Carte communale approuvée
  -  PLU en élaboration
  -  POS-PLU approuvé ou en révision

